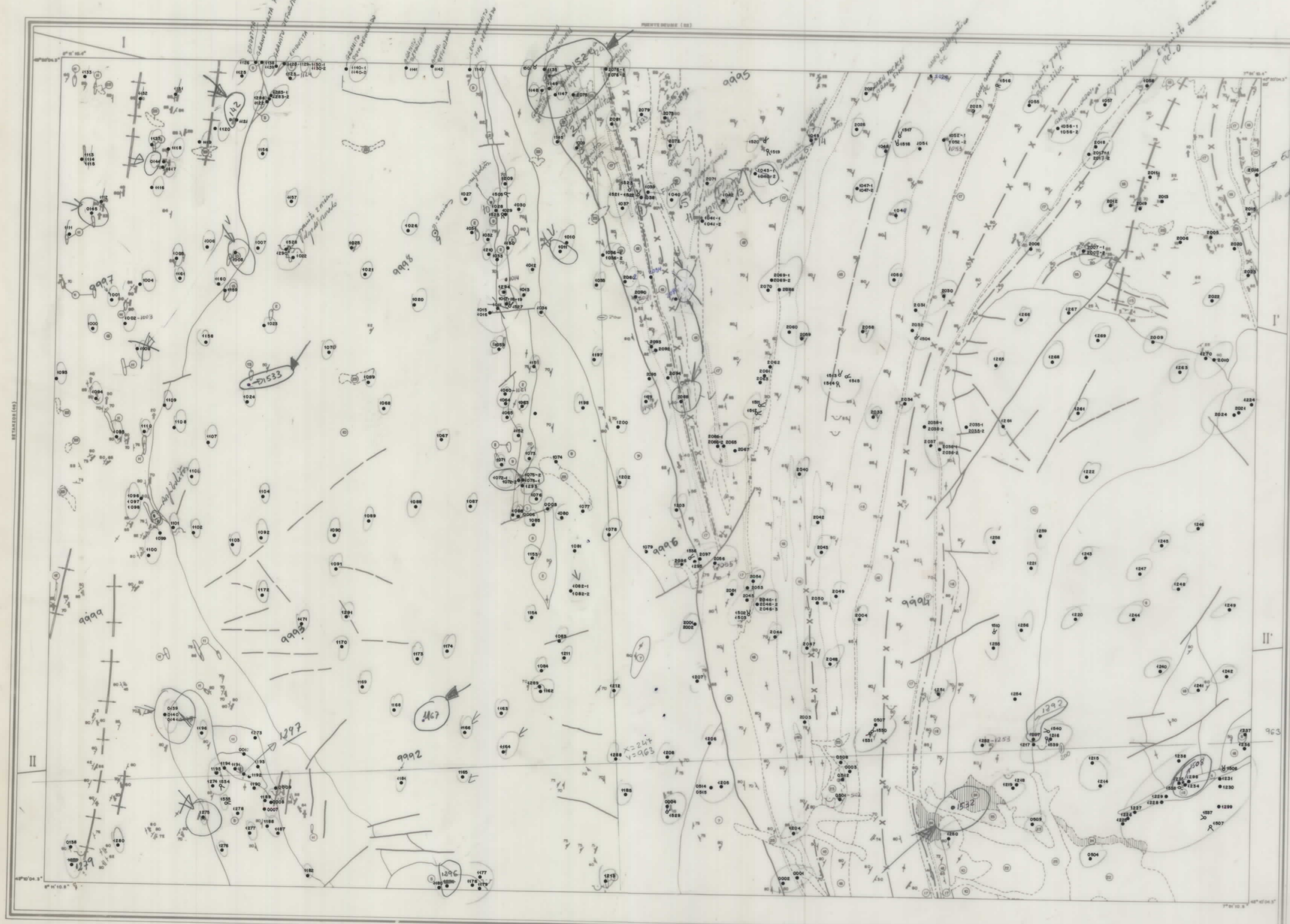


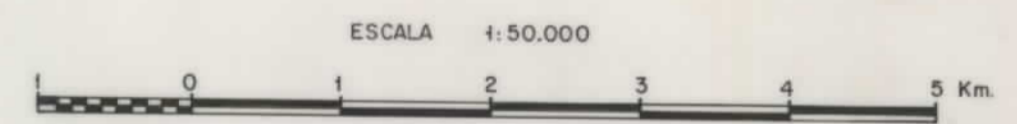
OZA DE LOS RIOS

46
06-05



LEYENDA

- Muestra
- Fotografía
- 0001-0010 GA
- 0801-0815 RA
- 1000-1284 NB
- 2000-2097 IP

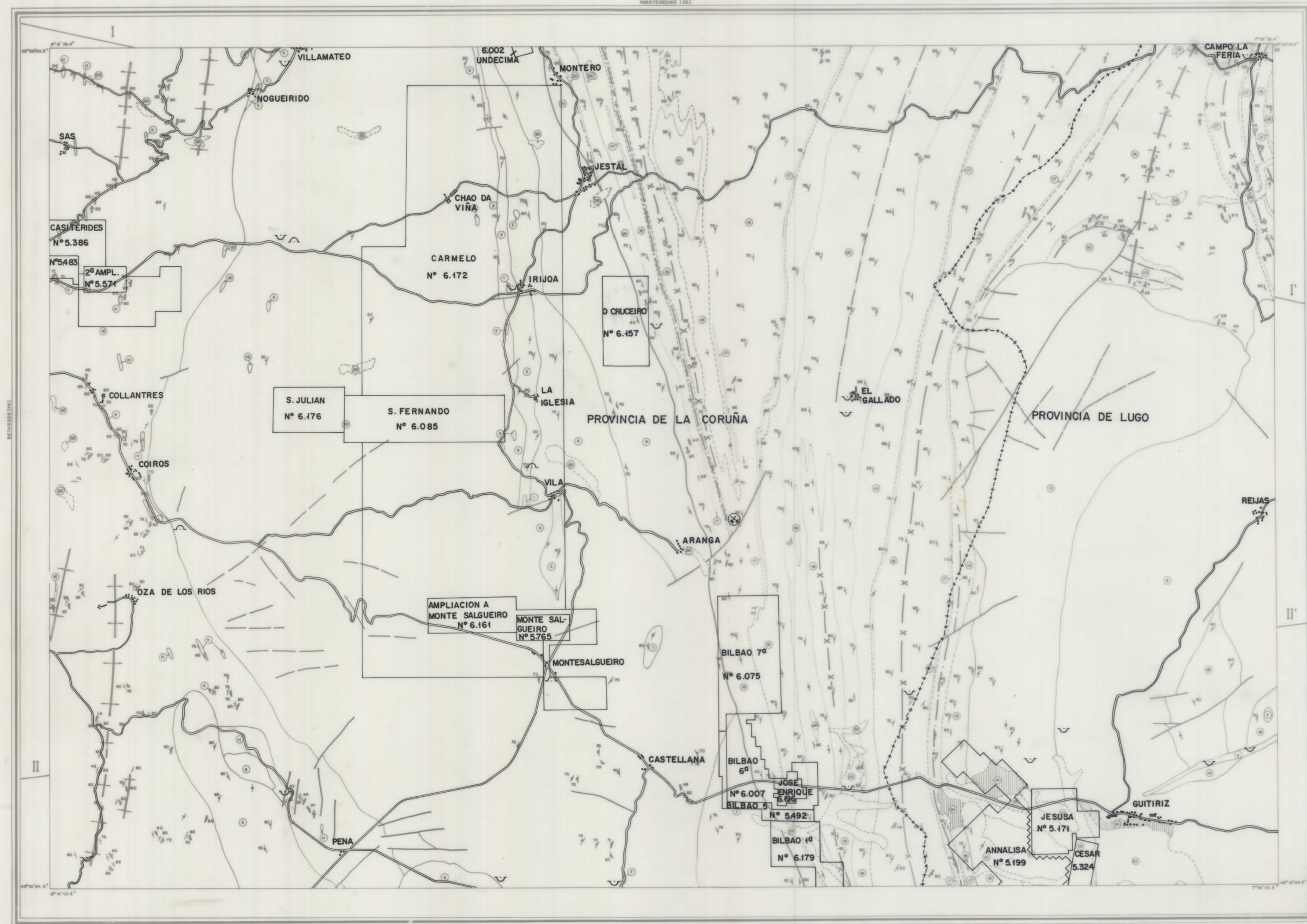


I.G.M.E.
PLAN MAGNA

INGENIERIA MINERO INDUSTRIAL
IMINSA


ESCALA
1:50.000

MAPA DE SITUACION DE MUESTRAS



LEYENDA

- GRANITO
- SERPENTINA
- ARCILLA
- MATERIALES DE CONSTRUCCION
- ⤴ CANTERA ACTIVA
- ⤵ CANTERA INACTIVA
- ⊗ MINA INACTIVA



	I.G.M.E. PLAN MAGNA	INGENIERIA MINERO INDUSTRIAL IMINSA
ESCALA 1:50.000	PLANO DE SITUACION DE CANTERAS Y EXPLOTACIONES MINERAS	